



**КОМИТЕТ ИМУЩЕСТВЕННЫХ ОТНОШЕНИЙ
АДМИНИСТРАЦИИ ПЕРМСКОГО МУНИЦИПАЛЬНОГО РАЙОНА**

Разрешение на использование земель или земельного участка,
находящегося в муниципальной собственности или государственная
собственность на которые не разграничена

20.08.2021

№ 41

Пермского района, Пермского края

Выдано Обществу с ограниченной ответственностью «ЛУКОЙЛ-ПЕРМЬ»
(ИНН 5902201970, КПП 997150001, ОГРН 1035900103997, место
нахождения: 614990, Российская Федерация, г. Пермь, ул. Ленина, д. 62).

На право использования земель или земельных участков площадью 1592
кв.м., в соответствии с приложенной схемой границ земельных участков
(Приложение № 1)

В целях: «Капитальный ремонт газопроводов «Кокуй – Кыласово»,
«Кыласово – Пермь» (2022)»

Срок использования: с 20.08.2021 года по 19.07.2022 года

Особые условия использования:

1. Данное разрешение не дает право на строительство или реконструкцию объектов капитального строительства.

2. В случае, если использование земель или земельного участка, либо его части, на основании данного разрешения привело к порче либо уничтожению плодородного слоя почвы в границах таких земель или земельного участка, либо его части, лицу, которому выдано данное разрешение обязано:

1) привести такие земли или земельный участок, либо его части в состояние, пригодное для их использования в соответствии с разрешенным использованием;

2) выполнить необходимые работы по рекультивации таких земель или земельного участка, либо его части.

Председатель комитета
имущественных отношений администрации
Пермского муниципального района



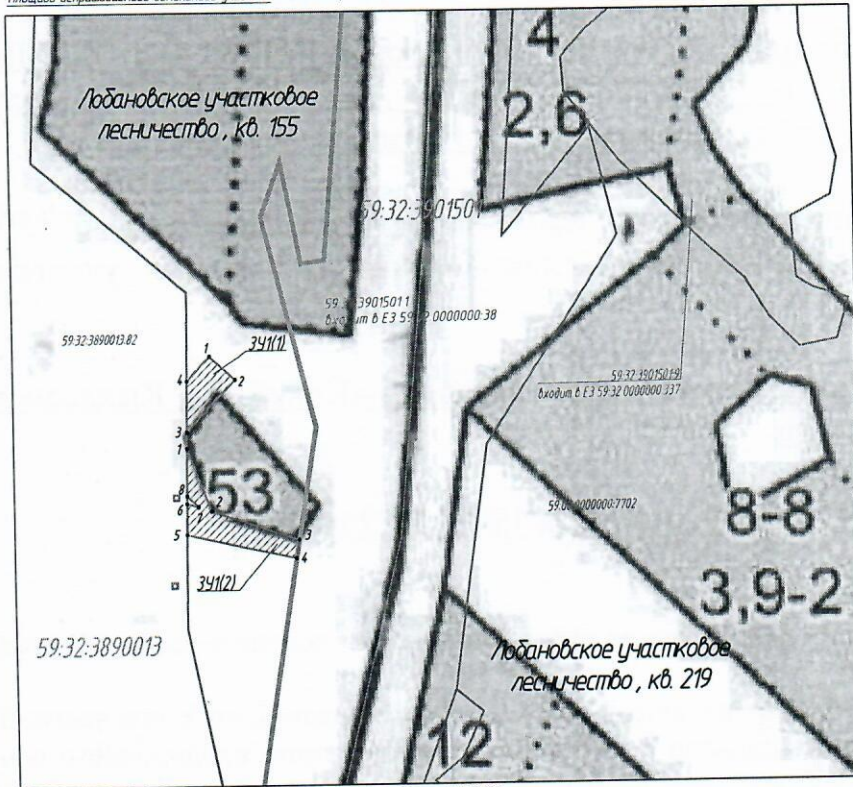
Г.В. Мюресов

(подпись, печать)

Схема границ предполагаемых к использованию земель на кадастровом плане территории

Объект - «Капитальный ремонт газопроводов «Кожуй - Кыласово», «Кыласово - Пермь» (2022).
 Газопровод промысловый «Кыласово - Пермь» (ГППГСТ «Кыласово - Пермь») (ПК309-00-ПК321-00)
 Местоположение земельного участка - Пермский край, Пермский муниципальный район, Лобановское сельское поселение
 Цель использования земель - капитальный ремонт газопроводов «Кожуй - Кыласово», «Кыласово - Пермь» (2022)
 Газопровод промысловый «Кыласово - Пермь» (ГППГСТ «Кыласово - Пермь») (ПК309-00-ПК321-00)
 Площадь испрашиваемого земельного участка - 1592 кв.м, в том числе: 3У1(1) - 549 кв.м, 3У1(2) - 1043 кв.м

Приложение к разрешению
 от 2021 г. №






Масштаб 1:2 000

Перечень координат характерных точек
 границ испрашиваемого земельного участка

Испрашиваемый земельный участок - 3У1, площадь - 1592 кв.м.			
Обозначение характерных точек	Координаты, м		
	1	2	3
3У1(1) - 549 кв.м.			
1	492222,93	2240716,82	
2	492210,10	2240730,83	
3	492181,28	2240703,95	
4	492209,48	2240704,26	
1	492222,93	2240716,82	
3У1(2) - 1043 кв.м.			
1	492171,97	2240703,84	
2	492138,07	2240716,95	
3	492121,61	2240764,84	
4	492111,46	2240763,19	
5	492125,03	2240703,31	
6	492142,02	2240703,51	
7	492140,47	2240709,76	
8	492146,26	2240703,55	
1	492171,97	2240703,84	

Система координат МСК-59

Условные обозначения:

-  - граница кадастрового квартала
-  - граница земельного участка, сведения о котором содержатся в ЕГРН
- 59.32.3890013 - номер кадастрового квартала
- 59.32.3890013.82 - кадастровый номер земельного участка
-  - граница испрашиваемого земельного участка
- 3У1 - обозначение испрашиваемого многоконтурного земельного участка
- 3У1(1) - обозначение контура испрашиваемого многоконтурного земельного участка
- 4 - обозначение характерных точек границ земельного участка

Примечание:
 1. Испрашиваемый земельный участок с оглаской сведений ЕГРН расположен на землях государственной собственности на которые не разграничена.
 2. Местоположение испрашиваемых земельных участков установлена с учетом материалов лесоустройства Пермского лесничества Пермского края.
 В соответствии со сведениями государственного лесного реестра испрашиваемый участок расположен вне границ Пермского лесничества.